



















BPA. Beg het gebied M.B 23.11.1998

LEGENDE

| code | verklaring | art. |
|---|--------------------------------------|------|
| ALGEMEENHEDEN | | |
|  | bestaande perceelsgrens | |
|  | bestaand privaat gebouw | |
|  | bestaand openbaar gebouw | |
|  | grens van de gemeente | |
|  | grens van het bijzonder plan _____ | 1 |
|  | grens van het wijzigingsplan _____ | 1 |
|  | grens van het uitbreidingsplan _____ | 1 |
|  | rooilijn | |
|  | grens der bestemmingszone | |
| ZONES VOOR RECREATIE EN AANVERWANTE AKTIVITEITEN | | |
|  | zone voor weekendverblijven _____ | 7 |
|  | zone voor verblijfsaccomodatie _____ | 8 |
|  | zone voor uitbatingsgebouwen _____ | 9 |
|  | overgangszone _____ | 10 |
| ZONES VOOR OPEN RUIMTEN | | |
|  | zone voor open ruimten _____ | 11 |
|  | bufferzone _____ | 12 |
| ZONES VOOR VERKEERSDOELEINDEN | | |
|  | wegenis _____ | 14 |
|  | zone voor parking met groen _____ | 15 |
|  | hoofdontsluiting _____ | 16 |